DETTAGLIO MURO DI CONTENIMENTO ESISTENTE

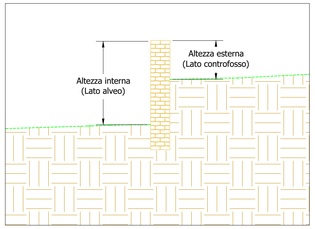

PLANIMETRIA GENERALE

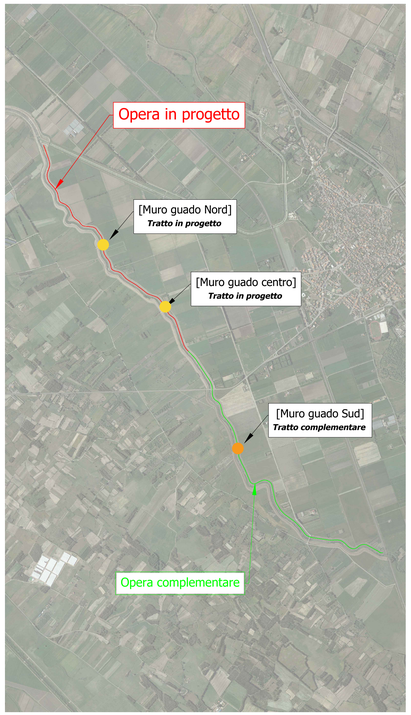

PROSPETTO
MURO DI CONTENIMENTO ESISTENTE IN CORRISPONDENZA DEL GUADO NORD

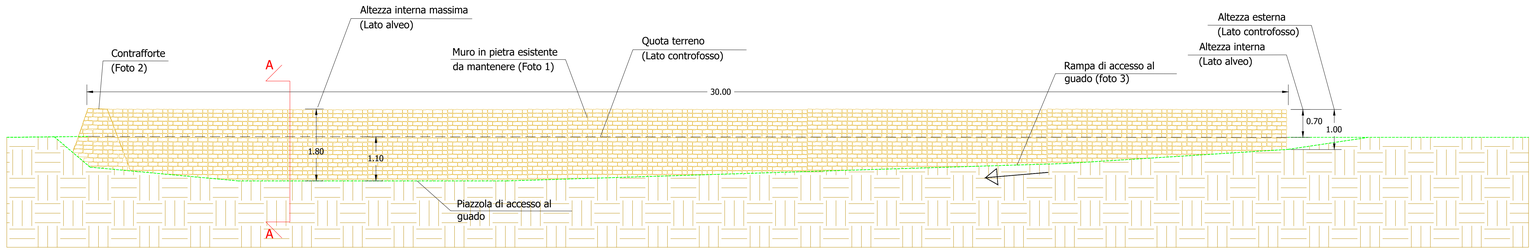

SEZIONE A-A
MURO DI CONTENIMENTO ESISTENTE IN CORRISPONDENZA DEL GUADO NORD

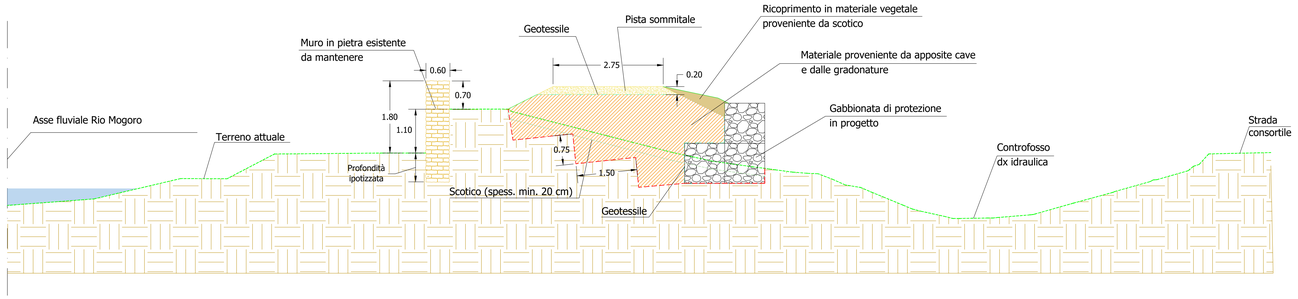

PROSPETTO
MURO DI CONTENIMENTO ESISTENTE IN CORRISPONDENZA DEL GUADO CENTRALE

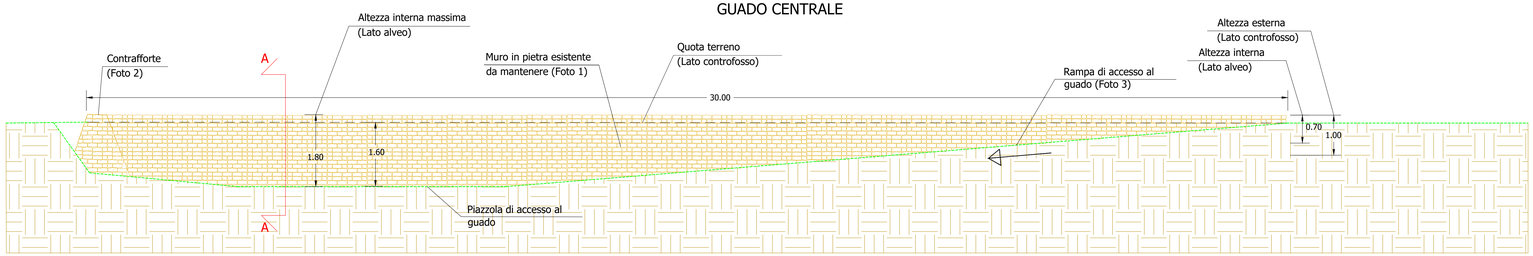

SEZIONE A-A
MURO DI CONTENIMENTO ESISTENTE IN CORRISPONDENZA DEL GUADO CENTRALE

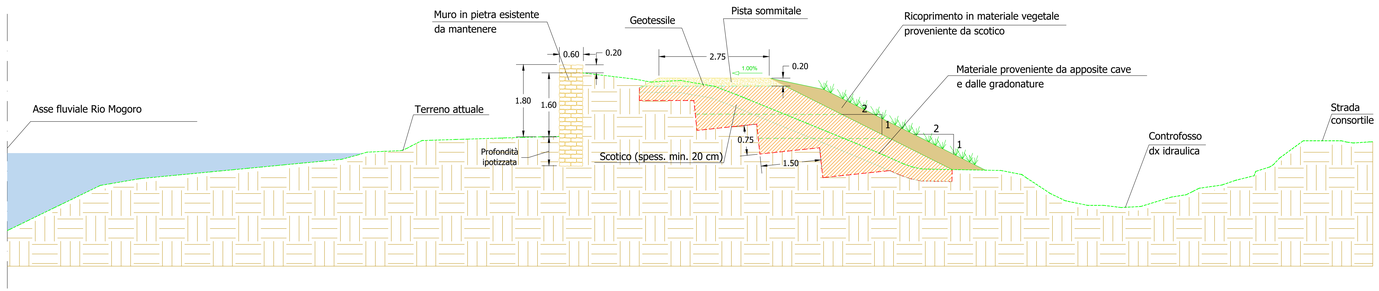

DETTAGLIO MURO DI CONTENIMENTO ESISTENTE
FOTO 1



CONTRAFFORTE TERMINALE
FOTO 2



DETTAGLIO PISTA DI ACCESSO AL GUADO
FOTO 3



VISTA CORONAMENTO MURO DI CONTENIMENTO ESISTENTE
FOTO 4



Regione Autonoma della Sardegna
Servizio del Genio civile di Oristano

REGOLARIZZAZIONE E ADEGUAMENTO DELLE ARGINATURE DEL RIO MOGORO NEL TRATTO INTERMEDIO (TRA IL PONTE FERROVIARIO E LA CONFLUENZA CON IL CANALE ACQUE ALTE) PER IL CONSEGUIMENTO DELLA PERCORRIBILITÀ SUL CORONAMENTO - ARGINE DESTRO

PROGETTO DEFINITIVO-ESECUTIVO



Allegato		file
17	PROSPETTI E SEZIONI MURI DI CONTENIMENTO ESISTENTI	rev | data | oggetto 00 | 07-2024 |
Scala		
1:50		

SarLand Ingegneria e Architettura

Ing. Alessandro Lai
Dott. Geol. Antonello P.L. Gellon
Ing. Alice Scanu
Ing. Marcello Mesina
Ing. Michele Francesco Mannai
Ing. Francesco Lai
Dott. Alessandro Milia

RESPONSABILE DEL PROCEDIMENTO
Ing. Stefano Piga